



# PLATAFORMA INTERINSTITUCIONAL PARA CIERRE DE BRECHAS DE SANEAMIENTO Y DESNUTRICION DE LA PROVINCIA DE CARHUAZ

## CARACTERISTICAS Y OBJETIVOS

### 1. INTRODUCCION.

Dotar, mejorar y ampliar el acceso de las poblaciones urbanas, urbano periféricas y rurales al servicio de agua potable segura y al saneamiento se ha convertido un reto para las políticas públicas nacionales, regionales y locales, tal como muestra los índices de cobertura y calidad mostrados en el Plan Regional de Saneamiento de Ancash 2018 al 2021 aprobada por el Gobierno Regional de Ancash, bajo la normatividad vigente D.L. 1280 "Ley Marco de la Gestión y Prestación de los Servicios de Saneamiento", donde se estableció como objetivos de la política pública del sector saneamiento, incrementar la cobertura, calidad y sostenibilidad de los servicios de saneamiento, con la finalidad de alcanzar el acceso universal; así como, reducir la brecha de infraestructura en el sector y asegurar el acceso a los servicios de saneamiento prioritariamente de la población rural y de escasos recursos.

Esta norma menciona que el Ministerio de Vivienda Construcción y Saneamiento, en su calidad de Ente rector del sector saneamiento, aprueba cada cinco (05) años el Plan Nacional de Saneamiento, como principal instrumento de política pública sectorial. Es así que, mediante Decreto Supremo N° 018-2017-VIVIENDA, se aprobó el Plan Nacional de Saneamiento 2017- 2021, estableciendo que los Gobiernos Regionales, Gobiernos Provinciales y Gobiernos Locales (GL) deben adecuar sus instrumentos de gestión en materia de saneamiento a lo dispuesto en el citado plan.

En atención a las políticas nacionales y regionales; la Municipalidad Provincial de Carhuaz ha iniciado la implementación de una política pública para el cierre de brechas y la mejora de la calidad del servicio de saneamiento así como para la mejora de la administración de las JASS y de la Unidad de Gestión Municipal de agua potable de Carhuaz.

El Plan Regional de Saneamiento de Ancash 2018 – 2021, menciona que de acuerdo a la Encuesta Nacional de Programas Estratégicos (ENAPRES) del año 2018, la cobertura a nivel de la región Ancash en los servicios de agua, es de 96,83 %, distribuidos en 98,20 % en el ámbito urbano y 94,50 % en el rural; respecto a los servicios de alcantarillado y otras formas de disposición de excretas, la cobertura regional es de 78,31 %, distribuidos en: 93,70 % en el ámbito urbano y el 52,10 % en el rural, lo cual no refleja datos reales según los datos hallados por la Municipalidad de Carhuaz relacionados a la demanda recibida por la población.

En términos de población, al año 2018, 1 129 222 ancashinos tienen acceso al servicio de agua potable y 913 185 a alcantarillado. La población regional sin servicio de agua potable, asciende a 36 960 habitantes; y en alcantarillado 252 997 habitantes.

Como consecuencia de la situación del servicio de saneamiento de la población se tiene la incidencia directa en los problemas de anemia y desnutrición, por lo que es necesario tratar ambos temas y delinear acciones, proyectos e implementar políticas para tratar ambas brechas.

A nivel de Carhuaz la incidencia de la desnutrición se encuentra al 31.02% a nivel del distrito capital y a nivel provincial a nivel de 31.80%, lo cual es de preocupación para la gestión municipal, ya que uno de las principales causas detectadas es el acceso a agua



potable segura, tipo de alimentación saludable y acceso a ellas, educación alimentaria e higiene, entre otras causas que requieren una alianza entre todas las instituciones y la Municipalidad Provincial de Carhuaz, para reducir esta problemática.

## 2. DESCRIPCION DEL PROBLEMA.

### 2.1. Población sin agua de Red Publica

El distrito capital de Carhuaz está constituida de 69 localidades urbanas y rurales; con 8.74% de población sin el servicio de agua potable, distribuido en 45 centros poblados generalmente dispersos (según: Ministerio de vivienda 2018), que requieren políticas públicas especialmente diseñadas para cerrar la siguiente brecha.

Sin embargo, se debe tener en cuenta que estos datos son sólo referenciales y requiere contrastar con datos reales a través de un diagnóstico distrital para contrastar estos datos oficiales con datos primarios, lo cual se debe elaborar desde la Municipalidad Provincial de Carhuaz.

**Cuadro: Población sin agua red publica**

No.	CENTROS POBLADOS	Total Población en viviendas particulares	Población con agua red pública	Población con agua red pública (%)	Población sin agua red pública	Población sin agua red pública (%)
1	HUALCAMAR (COCHAPAMPA)	509	205	40.3	304	59.7
2	PUNYA	294	10	3.4	284	96.6
3	CARHUAZ	6,911	6,732	97.4	179	2.6
4	LLANLLAPU	68	5	7.4	63	92.6
5	PARIACACA (PARIACA)	681	627	92.1	54	7.9
6	HUALCAN	872	824	94.5	48	5.5
7	URUCUNA	36	9	25.0	27	75.0
8	MAYA	650	625	96.2	25	3.8
9	CAJAMARQUILLA	263	241	91.6	22	8.4
10	SACLLAHUANCA	22	2	9.1	20	90.9
11	AUQUIPAMPA-AMPU	887	869	98.0	18	2.0
12	CARAZBAMBA	202	186	92.1	16	7.9
13	BAÑOS LA MERCED	141	126	89.4	15	10.6
14	ARHUEYPAMPA	122	107	87.7	15	12.3
15	AMPU ANTIGUO	15	0	0.0	15	100.0
16	IRCAN	14	0	0.0	14	100.0
17	URANHUAY	166	153	92.2	13	7.8
18	URUSHCA	19	6	31.6	13	68.4
19	RAMPAC CHICO	151	139	92.1	12	7.9
20	CHANCHOPUNTA	23	11	47.8	12	52.2
21	IRCA PAMPA	51	40	78.4	11	21.6
22	RAMPAC GRANDE	22	11	50.0	11	50.0
23	COPA CHICO	502	493	98.2	9	1.8
24	NIVIN	173	164	94.8	9	5.2
25	CAYAPAQUI	167	159	95.2	8	4.8
26	RANRA	54	46	85.2	8	14.8
27	MASRA	41	33	80.5	8	19.5
28	HUANCA	46	39	84.8	7	15.2
29	COLLPA	29	22	75.9	7	24.1
30	HORNUYOC	283	277	97.9	6	2.1
31	TACTABAMBA	131	125	95.4	6	4.6
32	MOLINOPAMPA	82	76	92.7	6	7.3
33	PONQUEZ	47	41	87.2	6	12.8
34	MAYOR CATAC	29	25	86.2	4	13.8
35	YUNCUR	116	113	97.4	3	2.6
36	LLACMAPUCRO	32	29	90.6	3	9.4
37	CHICU	3	0	0.0	3	100.0
38	TINCO	3	0	0.0	3	100.0
39	COLLPAPAMPA	3	0	0.0	3	100.0



40	CACHIPAMPA	2	0	0.0	2	100.0
41	SHOCUSH	2	0	0.0	2	100.0
42	CONDORHUAIN	2	0	0.0	2	100.0
43	MALLHUAPAMPA	114	113	99.1	1	0.9
44	LLECLLI	34	33	97.1	1	2.9
45	YERPAC	1	0	0.0	1	100.0
	<b>TOTAL</b>	<b>14,015</b>	<b>12,716</b>	<b>91.26%</b>	<b>1,299</b>	<b>8.74%</b>

## 2.2. Población sin alcantarillado o sin letrina

De 69 localidades con las que cuenta el distrito capital de Carhuaz; 62 de ellos no han cubierto el 100% de familias con alcantarillado o letrina y representa el 32.34% de la población, generalmente dispersa y rural concentrada en 24 centros poblados rurales, tal como muestra el siguiente cuadro donde los centros poblados de Copa Chico, Punya y Nivin con población de 495, 294 y 173 habitantes no cuentan con este servicio al 100% de la población.

Al igual que los datos consignados en el siguiente cuadro, es necesario contrastar con datos reales, ya que no coinciden con la demanda de la población que recibe la Municipalidad Provincial de Carhuaz en cuanto a los servicios de saneamiento.

**Cuadro: Población sin alcantarillado o sin letrina**

No.	CENTROS POBLADOS	Total Población en viviendas particulares	Población con alcantarillado y letrina	Población con alcantarillado y letrina (%)	Población sin alcantarillado o sin letrina	Población sin alcantarillado o sin letrina (%)
1	COPA CHICO	502	7	1.4	495	98.6
2	CARHUAZ	6,911	6,457	93.4	454	6.6
3	HUALCAMAR (COCHAPAMPA)	509	86	16.9	423	83.1
4	PARIACACA (PARIACA)	681	314	46.1	367	53.9
5	PUNYA	294	0	0.0	294	100.0
6	NIVIN	173	0	0.0	173	100.0
7	HORNUYOC	283	129	45.6	154	54.4
8	CAYAPAQUI	167	13	7.8	154	92.2
9	HUALCAN	872	732	83.9	140	16.1
10	CARAZBAMBA	202	66	32.7	136	67.3
11	BAÑOS LA MERCED	141	6	4.3	135	95.7
12	RAMPAC CHICO	151	17	11.3	134	88.7
13	TACTABAMBA	131	8	6.1	123	93.9
14	TAURIPAMPA	122	1	0.8	121	99.2
15	YUNCUR	116	0	0.0	116	100.0
16	ROSAS PAMPA	102	11	10.8	91	89.2
17	AUQUIPAMPA-AMPU	887	800	90.2	87	9.8
18	LIRIOPAMPA	81	0	0.0	81	100.0
19	CAPILLAPAMPA	84	8	9.5	76	90.5
20	MAYA	650	581	89.4	69	10.6
21	URANHUAY	166	104	62.7	62	37.3
22	LLANLLAPU	68	9	13.2	59	86.8
23	CAJAMARQUILLA	263	213	81.0	50	19.0
24	ARHUEYPAMPA	122	76	62.3	46	37.7
25	YUPANA	66	20	30.3	46	69.7
26	ALFARPAMPA	49	3	6.1	46	93.9
27	HUANCA	46	0	0.0	46	100.0
28	IRCA PAMPA	51	6	11.8	45	88.2
29	TUCSHU	60	18	30.0	42	70.0
30	URUCUNA	36	0	0.0	36	100.0
31	PONQUEZ	47	13	27.7	34	72.3
32	MASRA	41	7	17.1	34	82.9
33	LLECLLI	34	0	0.0	34	100.0
34	LLACMAPUCRO	32	0	0.0	32	100.0



35	MAYOR CATAC	29	0	0.0	29	100.0
36	PACCHA	29	0	0.0	29	100.0
37	RANRA	54	28	51.9	26	48.1
38	COLLPA	29	5	17.2	24	82.8
39	SACLLAHUANCA	22	2	9.1	20	90.9
40	CAJON	25	6	24.0	19	76.0
41	CHICCHIPAMPA	19	0	0.0	19	100.0
42	MALLHUAPAMPA	114	96	84.2	18	15.8
43	ACHAS	17	0	0.0	17	100.0
44	URUSHCA	19	3	15.8	16	84.2
45	RAMPAC GRANDE	22	7	31.8	15	68.2
46	AMPU ANTIGUO	15	0	0.0	15	100.0
47	IRCAN	14	0	0.0	14	100.0
48	MOLINOPAMPA	82	71	86.6	11	13.4
49	UPECOTO	17	6	35.3	11	64.7
50	RUTUNA	11	0	0.0	11	100.0
51	CUNYAC	10	0	0.0	10	100.0
52	COCHAC	8	0	0.0	8	100.0
53	COIROCSHO	70	66	94.3	4	5.7
54	COCHAC	5	1	20.0	4	80.0
55	RUQUIPAMPA	4	0	0.0	4	100.0
56	CARRION PAMPA	5	2	40.0	3	60.0
57	COCHAC	3	0	0.0	3	100.0
58	TINCO	3	0	0.0	3	100.0
59	COLLPAPAMPA	3	0	0.0	3	100.0
60	LLECLLI ALTO (LLECLLE)	3	0	0.0	3	100.0
61	SHOCUSH	2	0	0.0	2	100.0
62	CONDORHUAIN	2	0	0.0	2	100.0
<b>TOTAL</b>		<b>14,776</b>	<b>9,998</b>	<b>67.66%</b>	<b>4,778</b>	<b>32.34%</b>

### 2.3. Calidad del servicio de agua potable

Gran parte de los servicios de agua potable existentes fueron instalados en los años noventa por parte de FONCODES, diseñados como un servicio para un centro poblado rural disperso cuyo fin era acercar agua de manantial directo a los hogares rurales, lo cual facilitó el acceso al servicio de agua y hasta hora en su gran mayoría no cuenta con un clorador adecuado para la infraestructura y las directivas de las JASS no logran administrar adecuadamente el cloro por esta razón de diseño.

En muchas localidades, el problema principal del servicio de agua está relacionado a la escases en época de sequía, donde el caudal se reduce generalmente, lo cual afecta el número de horas de servicio que baja hasta a 8 horas de atención en los meses de Julio a octubre, donde se recupera el caudal por la presencia de lluvia.

El derecho al agua segura y saneamiento está ligado con la calidad, continuidad y accesibilidad del servicio actualmente el servicio de agua que brindan diversos prestadores (EPS, JASS, UGM) pero es necesario concientizar a la población de que el agua es un bien económico y social, y el descuido de este recurso y su contaminación implican grandes riesgos a nivel ambiental y en la salud integral, en la prevalencia de la anemia y la desnutrición, así como la vulnerabilidad en cuanto a sus escases y calidad está ligado a los efectos del cambio climático, vulnerabilidad ambiental y al mal uso que hace la población de este recurso.

El mantenimiento, tratamiento, limpieza de las instalaciones del servicio de agua potable son por lo general deficientes, así como los prestadores en su gran mayoría no cuentan con planes de emergencia ni con brigadas organizadas, desconocen de la Ley de SINAGERD, no están preparados para enfrentar una emergencia, lo cual muestra que aún hay muchos aspectos que mejorar, como son los temas de la calidad del agua, la cuota familiar y el afianzamiento en prácticas relacionadas con el cuidado de las fuentes de agua y el uso racional del agua articulado a una educación sanitaria que contribuya en mejorar los niveles de salud y nutrición de la población en especial de la primera infancia.



## 2.4. Administración del agua potable

A pesar de las deficiencias administrativas que se visibilizan en gran parte de las prestadoras de del servicio de agua potable y alcantarillado, los usuarios están satisfechos por el servicio a pesar de tener quejas especialmente por el mal manejo, administración de los recursos de las cuotas familiares y falta frecuente de rendición de cuentas, la disconformidad por la convocatoria a asambleas y reuniones, y que a pesar de estas quejas todos defienden a las JASS o a la administración municipal del Agua de Carhuaz, así como están conformes con otros prestadores del servicio argumentando que no se acepta la privatización de los servicios de agua.

Las JASS muestran compromiso firme de administración autónoma y localizada del servicio debido a que los usuarios están empoderados y para ello sostienen que la instalación del servicio de agua fue construido por los mismos beneficiarios, cuyo esfuerzo e inversión en mano de obra y complemento de algunos materiales y herramientas fueron asumidos por las JASS, así como el servicio siempre fue administrado por las JASS a través de directivos elegidos o renovados cada 2 años.

La Municipalidad Provincial de Carhuaz, brinda servicio de saneamiento a nivel urbano de la ciudad de Carhuaz, siendo la prestación del servicio de agua y alcantarillado en la zona periférica de la ciudad y la zona rural de carácter marginal y hay escasas acciones registradas de apoyo a la infraestructura, capacitación, asistencia técnica para el mantenimiento del sistema hidráulico o para el fortalecimiento y mejora de la administración de los recursos recaudados relacionadas a las JASS.

El 100% de los usuarios aportan cuotas que no superan los S/. 3.00 mensuales lo cual cubre los gastos de la administración con la complementación de faenas y asambleas comunales.

## 3. DESCRIPCIÓN DE LA PLATAFORMA

El tratamiento de brechas de saneamiento y desnutrición, requiere la participación de instituciones diversas y de la población, debido a sus causas multidimensionales y sobre todo por la intervención de acciones, proyectos y políticas diversas que deben concurrir para solucionar estos problemas y para ello la Municipalidad Provincial de Carhuaz, a través de la Gerencia de Desarrollo Territorial promueve la Plataforma Interinstitucional para el cierre de brechas de Saneamiento y Desnutrición de la provincia de Carhuaz, convocando a todas las instituciones regionales relacionados a temas de saneamiento y desnutrición, para elaborar e implementar en conjunto lineamientos, acciones, proyectos, políticas locales que permitan reducir en el corto plazo la brecha de cobertura de agua y desagüe, mejora de la calidad de agua potable,

Para la conformación de la plataforma se está convocando a las siguientes instituciones:

- Gobierno Regional de Ancash: Gerencia de Desarrollo Social
- Dirección Regional Agraria
- Agrorural Huaraz
- Foncodes Huaraz
- Programa Juntos
- Municipalidades Distritales de Carhuaz
- OTAS Región Norte
- SUNASS OD Huaraz
- EPS Chavín Huaraz
- Mesa de Lucha contra la Pobreza – Huaraz
- Dirección Regional de Vivienda Construcción y Saneamiento del Gobierno Regional de Ancash



- Enlace Territorial Ancash - MIDIS - Coordinador
- Coordinador del FED - MIDIS - Ancash
- Unidad Territorial de Ancash del Programa Qali Warma - Jefe
- Unidad Territorial de Ancash del Programa Cuna Más – Jefe
- Defensoría del Pueblo
- ALA Huaraz - Jefe
- Director Regional de Salud de Ancash
- Director de la Red de Salud Huaylas Norte
- Director del hospital de Carhuaz
- Dirección General de Salud ambiental
- Prefecto de la Región Ancash
- Sub prefecto de Carhuaz
- Coordinador Regional de la ONG Agua Limpia
- Jefe del Parque Nacional Huascarán

La Plataforma es un espacio de institución de carácter consultivo y de soporte institucional de las políticas municipales implementadas para reducir brechas de saneamiento y desnutrición, cuya participación requiere de ciertos compromisos para que la Municipalidad Provincial de Carhuaz pueda elaborar e implementar políticas públicas bajo las recomendaciones, compromisos y soporte de las instituciones mencionadas con la finalidad de convertirlo en EXPERIENCIA PILOTO en el tratamiento e brechas de saneamiento y desnutrición.

Se requiere compromisos de las instituciones nombradas para brindar soporte a la Municipalidad Provincial de Carhuaz, en la implementación de sus políticas, acciones y proyectos relacionados a la reducción de brechas de saneamiento y desnutrición, para convertirlo en una EXPERIENCIA PILOTO del que se puede aprender a formular e implementar políticas públicas exitosas en brechas mencionadas.

### **3.1. CONFORMACION DE LA SECRETARIA TECNICA DE LA PLATAFORMA**

La secretaría técnica de la **PLATAFORMA INTERINSTITUCIONAL PARA CIERRE DE BRECHAS DE SANEAMIENTO Y DESNUTRICION DE LA PROVINCIA DE CARHUAZ**, estará conformado por las siguientes gerencias:

- Gerencia de Desarrollo Social (Presidente)
- Gerencia de Desarrollo Territorial
- Gerencia de Desarrollo Económico
- Administración de Agua Potable Carhuaz

La secretaría técnica de la Plataforma tiene el siguiente rol:

- Brindar soporte técnico a la Plataforma.
- Implementar acciones producto de los acuerdos generados en la Plataforma.
- Elaborar informes y documentos de soporte encomendados por la Plataforma
- Implementar acciones, reuniones, talleres para el cumplimiento de objetivos de la plataforma.
- Dar seguimiento a los acuerdos generados en la plataforma



- Otros encomendados por la Municipalidad, por las funciones gerenciales y por la Plataforma

#### 4. ESTRATEGIA PARA CIERRE DE BRECHAS

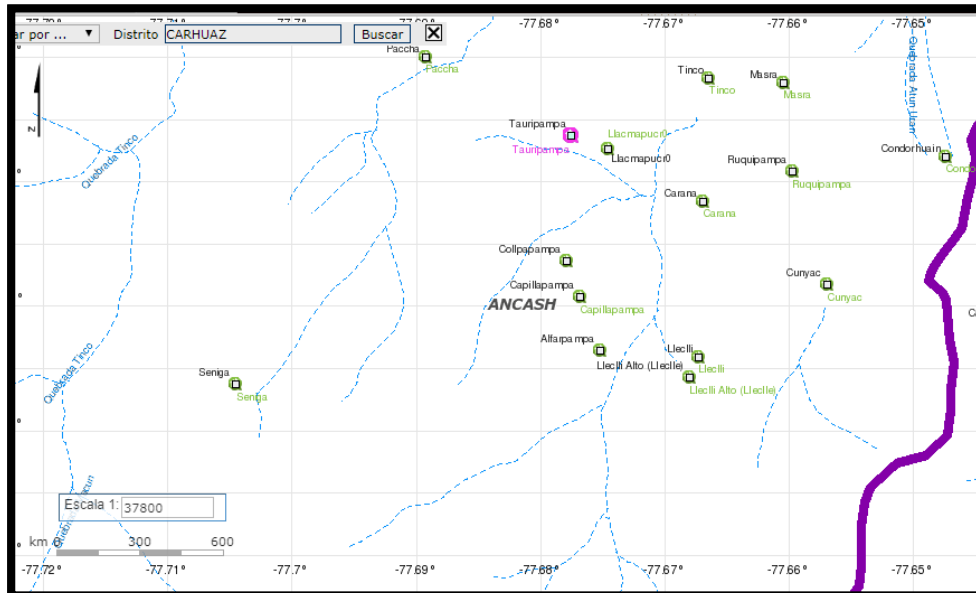
Se ha planteado la siguiente estrategia usando datos proporcionados por el Ministerio de vivienda – CAD Huaraz, con el cruce de información de concentración población sin servicio de agua como prioridad principal, al que se ha tomado como población concentrada núcleo para complementar con otras poblaciones del ámbito territorial cercano que sea parte del conglomerado con características de brecha mayor en agua, desague y letrinas.

Con estos criterios se ha logrado agrupar y georeferenciar poblaciones y centros poblados cuya brecha en agua, desague o letrinas requieren ser atendidas con proyectos a nivel de conglomerados, lo cual serán financiados por la Municipalidad Provincial de Carhuaz o por otras instancias para cerrar brechas de cobertura, calidad y mejora de la administración del servicio.

**Conglomerado N° 01:** AGUA POTABLE Falta el 20 % ALCANTARILLA O LETRINA Falta el 95%

No.	CENTROS POBLADOS	Total Población en viviendas particulares	Poblacion sin agua red pública (%)	Poblacion sin alcantarillado o sin letrina (%)	modalidad de intervención-AGUA	modalidad de intervención-DSE
1	MASRA	41	19.5	82.9	ampliación	ampliación
2	TINCO	3	100.0	100.0	creación	creación
3	CONDORHUAIN	2	100.0	100.0	creación	creación
4	LLECLLI	34	2.9	100.0	ampliación	creación
5	LLACMAPUCRO	32	9.4	100.0	ampliación	creación
6	COLLPAPAMPA	3	100.0	100.0	creación	creación

#### MAPA: CONGLOMERADO 1



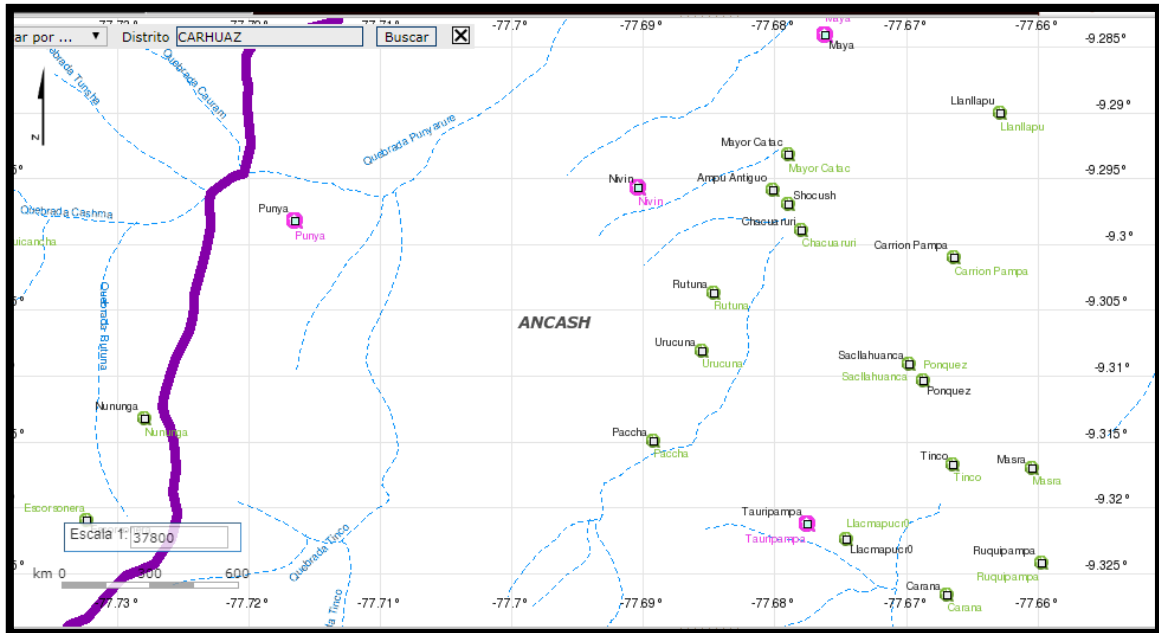
**Conglomerado N° 02:** AGUA POTABLE Falta el 97 % Falta Alcantarillado al 90%

No.	CENTROS POBLADOS	Total Población en viviendas particulares	Poblacion sin agua red pública (%)	Poblacion sin alcantarillado o sin letrina (%)	modalidad de intervención-AGUA	modalidad de intervención-DSE
1	SHOCUSH	2	100.0	100.0	creación	creación



2	AMPU ANTIGUO	15	100.0	100.0	creación	creación
3	SACLLAHUANCA	22	90.9	90.9	ampliación	ampliación
4	URUCUNA	36	75.0	100.0	ampliación	creación
5	PONQUEZ	47	12.8	72.3	ampliación	ampliación
6	PUNYA	294	96.6	100.0	ampliación	creación

### MAPA: CONGLOMERADO 2



### CONGLOMERADO N° 03: AGUA POTABLE Falta el 10 % ALCANTARILLADO O LETRINA Falta el 70%

No.	CENTROS POBLADOS	Total Población en viviendas particulares	Poblacion sin agua red pública (%)	Poblacion sin alcantarillado o sin letrina (%)	modalidad de intervención-AGUA	modalidad de intervención-DSE
1	HUANCA	46	15.2	100.0	ampliación	creación
2	MALLHUAPAMPA	114	0.9	15.8	ampliación	ampliación
3	IRCAN	14	100.0	100.0	creación	creación
4	RAMPAC GRANDE	22	50.0	68.2	ampliación	ampliación
5	HORNUYOC	283	2.1	54.4	ampliación	ampliación
6	URUSHCA	19	68.4	84.2	ampliación	ampliación
7	RAMPAC CHICO	151	7.9	88.7	ampliación	ampliación

### MAPA CONGLOMERADO NO. 03

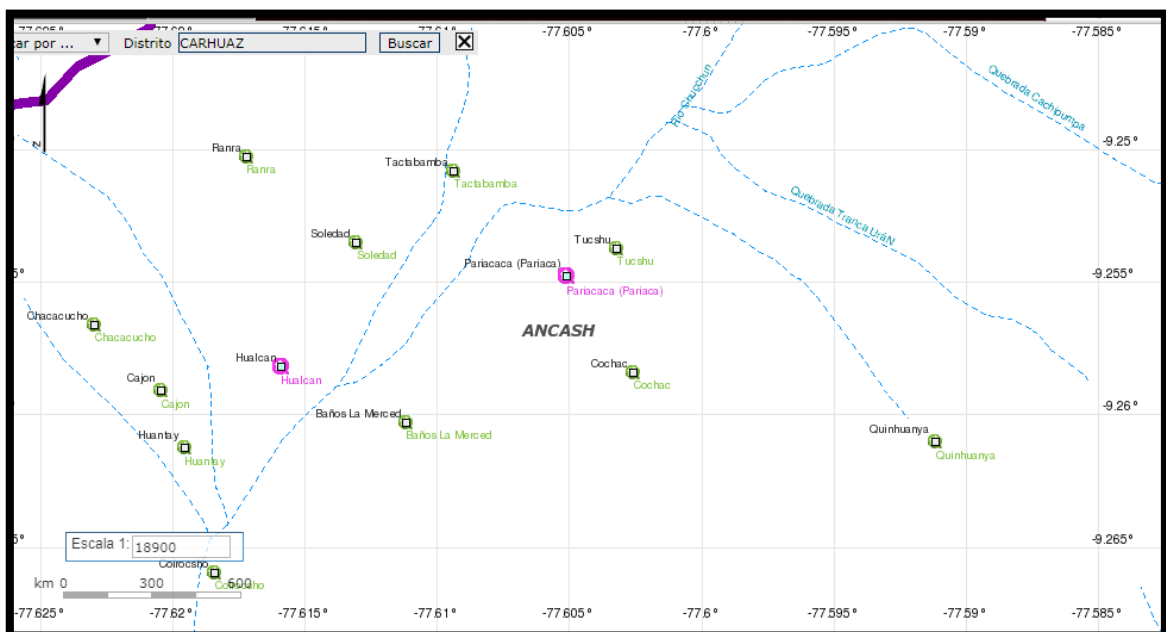




**CONGLOMERADO N° 04: AGUA POTABLE Falta el 9 % alcantarillado o letrina falta el 65%**

No.	CENTROS POBLADOS	Total Población en viviendas particulares	Población sin agua red pública (%)	Población sin alcantarillado o sin letrina (%)	modalidad de intervención-AGUA	modalidad de intervención-DSE
1	PARIACACA (PARIACA)	681	7.9	53.9	ampliación	ampliación
2	BAÑOS LA MERCED	141	10.6	95.7	ampliación	ampliación

**MAPA CONGLOMERADO NO. 4**

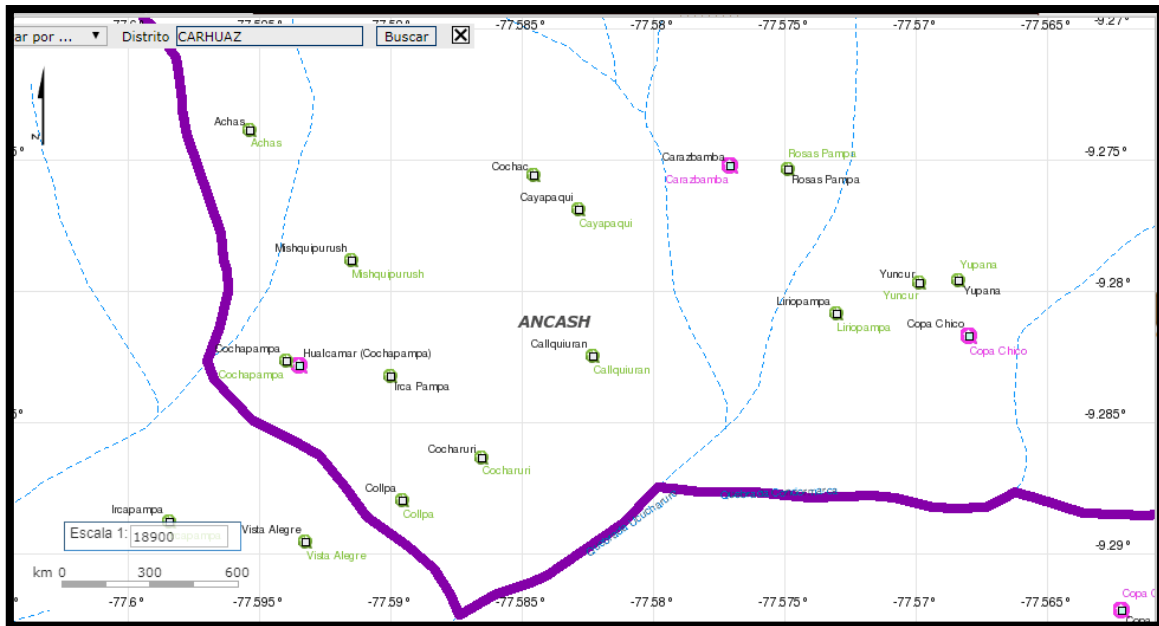




**CONGLOMERADO N° 05: AGUA POTABLE Falta el 40% alcantarillado o letrina falta el 85%**

No.	CENTROS POBLADOS	Total Población en viviendas particulares	Poblacion sin agua red pública (%)	Poblacion sin alcantarillado o sin letrina (%)	modalidad de intervención -AGUA	modalidad de intervención-DSE
1	CARAZBAMBA	202	7.9	67.3	ampliación	ampliación
2	YUNCUR	116	2.6	100.0	ampliación	creación
3	COPA CHICO	502	1.8	98.6	ampliación	ampliación
4	HUALCAMAR (COCHAPAMPA)	509	59.7	83.1	ampliación	ampliación
5	IRCA PAMPA	51	21.6	88.2	ampliación	ampliación
6	COLLPA	29	24.1	82.8	ampliación	ampliación

**Mapa Conglomerado No. 05**



**5. OBJETIVOS**

Brindar soporte institucional durante el proceso de elaboración e implementación de políticas públicas a nivel de la provincia de Carhuaz, para el CIERRE DE BRECHAS DE SANEAMIENTO (cobertura de agua potable y saneamiento, mejora de la calidad y continuidad del servicio y optimización de la administración) lo cual redundará en disminuir la DESNUTRICIÓN infantil a nivel del distrito, constituyéndonos en una GESTION MUNICIPAL PILOTO con experiencia exitosa en la aplicación de políticas públicas nacionales y regional, liderada por la Municipalidad Provincial de Carhuaz

**6. METAS**

BRECHA	ESTRATEGIA	PROYECTOS/ACTIVIDADES	META
Cobertura de Agua Potable	<ul style="list-style-type: none"> <li>Orientar inversión para Infraestructura nueva y mejoramiento</li> </ul>	<ul style="list-style-type: none"> <li>Diagnóstico rápido para cierre de brechas de saneamiento a nivel distrital de la provincia de Carhuaz</li> <li>Ampliación de los servicios</li> <li>Creación de servicios de saneamiento.</li> </ul>	2021: Brecha Agua potable: cobertura al 99.5%



		<ul style="list-style-type: none"> <li>Mejoramiento de la infraestructura existente</li> </ul>	
Calidad de agua	<ul style="list-style-type: none"> <li>Orientar inversión para adecuaciones de infraestructura de tratamiento de agua y aguas residuales.</li> <li>Garantizar el tratamiento periódico y capacidades locales</li> </ul>	<ul style="list-style-type: none"> <li>Ampliación Marginal y optimización del servicio de agua potable</li> <li>Fortalecimiento de capacidades de los prestadores de saneamiento.</li> <li>Insumos e infraestructura de tratamiento de agua y desagüe.</li> <li>Mejora de la infraestructura existente</li> </ul>	2021: Mejora de la calidad de agua potable y tratamiento de Aguas Residuales
Cobertura Saneamiento-Desagüe (Red Pública, Letrinas)	<ul style="list-style-type: none"> <li>Orientar recursos para ampliar infraestructura población concentrada y dispersa</li> </ul>	<ul style="list-style-type: none"> <li>Diagnóstico rápido para cierre de brechas de saneamiento a nivel distrital de la provincia de Carhuaz</li> <li>Proyectos de ampliación de los servicios</li> <li>Proyectos: Creación de servicios de saneamiento.</li> <li>Mejora de la infraestructura existentes</li> </ul>	2021: Desagüe-letrinas: 95%
Mejora de la Administración JASS y UGM	<ul style="list-style-type: none"> <li>Orientar acciones para mejora de la administración y gestión de los servicios de saneamiento rural y urbano</li> </ul>	<ul style="list-style-type: none"> <li>Fortalecimiento de capacidades de los prestadores de los servicios de saneamiento.</li> <li>Organización y rediseño de la administración de las JASS</li> </ul>	2021: Mejora de la administración de las JASS y UGM

## 7. COMPROMISOS Y RESPONSABILIDADES INSTITUCIONALES

No.	INSTITUCION	RESPONSABILIDAD/COMPROMISO
1	Gobierno Regional de Ancash: Gerencia de Desarrollo Social	<ul style="list-style-type: none"> <li>Acompañamiento en la elaboración e implementación de la política provincial de saneamiento y el cierre de brechas de saneamiento y desnutrición.</li> <li>Financiamiento de proyectos de infraestructura y mejora de la calidad del servicio.</li> <li>Acompañamiento a través de los sectores salud, educación y la gerencia de recursos naturales y desarrollo social del Gobierno Regional, para cierre de brechas de saneamiento y desnutrición.</li> </ul>
2	Dirección Regional Agraria - ALA	<ul style="list-style-type: none"> <li>Apoyo en las autorizaciones de uso de agua para consumo humano, apoyo técnico para uso de fajas marginales de ríos, quebradas para uso de las instalaciones de agua y desagüe.</li> </ul>
3	Agrorural Huaraz	<ul style="list-style-type: none"> <li>Apoyo en la promoción de la producción agraria familiar y del consumo de alimento sano.</li> </ul>
4	Foncodes Huaraz	<ul style="list-style-type: none"> <li>Apoyo en la promoción de la agricultura familiar y consumo de alimento sano.</li> <li>Apoyo en la promoción de alimentación saludable, uso y cuidado del agua, higiene en el hogar</li> </ul>
5	Programa Juntos	<ul style="list-style-type: none"> <li>Apoyo en la promoción de alimentación saludable, uso y cuidado del agua, higiene en el hogar</li> </ul>
6	Municipalidades Distritales de Carhuaz	<ul style="list-style-type: none"> <li>Liderar la política provincial de saneamiento y el proceso de cierre de brechas de saneamiento y desnutrición</li> <li>Mejora de los servicios de saneamiento a nivel urbano y periférico de la ciudad de Carhuaz</li> <li>Fortalecimiento de la administración y de las capacidades de las JASS, ATM y UGM Carhuaz.</li> </ul>



		<ul style="list-style-type: none"><li>• Financiamiento de infraestructura de creación, mantenimiento, ampliación marginal, optimización de las infraestructuras de saneamiento.</li></ul>
7	Ministerio de Vivienda CAD Huaraz	<ul style="list-style-type: none"><li>• Soporte técnico e institucional en la priorización y diagnóstico de brechas de saneamiento a nivel provincial de Carhuaz.</li><li>• Apoyo con el proceso de financiamiento de proyectos relacionados a creación, ampliación, mejora de los servicios de saneamiento.</li><li>• Soporte institucional para la mejora de la administración de los servicios de saneamiento.</li></ul>
8	OTAS Región Norte	<ul style="list-style-type: none"><li>• Soporte institucional para la mejora de los servicios de saneamiento y administración a nivel urbano y periférico de Carhuaz</li></ul>
9	SUNASS OD Huaraz	<ul style="list-style-type: none"><li>• Fortalecimiento institucional para la mejora de la calidad de los servicios de saneamiento a nivel de la provincial de Carhuaz</li></ul>
10	EPS Chavín Huaraz	<ul style="list-style-type: none"><li>• Soporte institucional y asesoramiento para la mejora de la administración del servicio de saneamiento a nivel urbano y periférico de la ciudad de Carhuaz.</li></ul>
11	Mesa de Lucha contra la Pobreza – Huaraz	<ul style="list-style-type: none"><li>• Soporte Institucional.</li></ul>